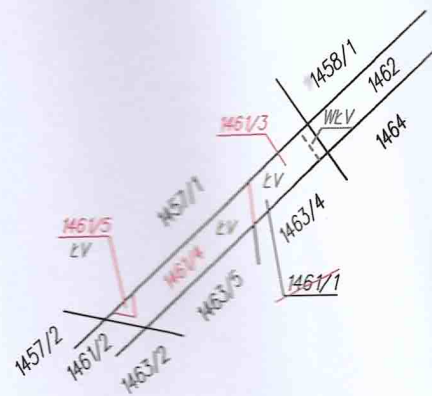
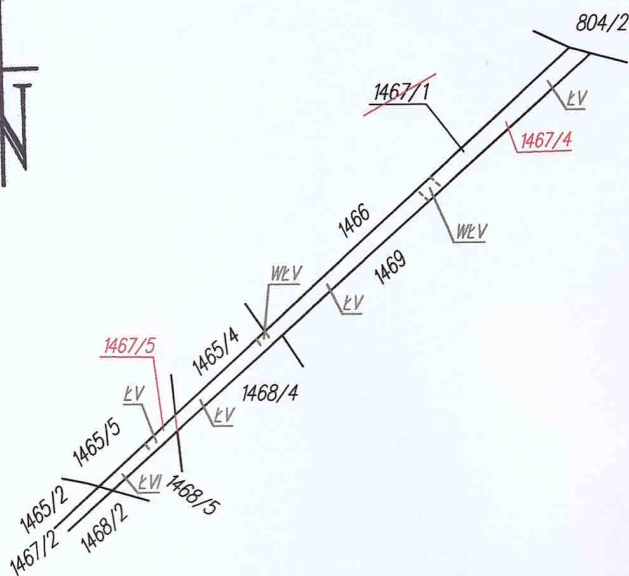
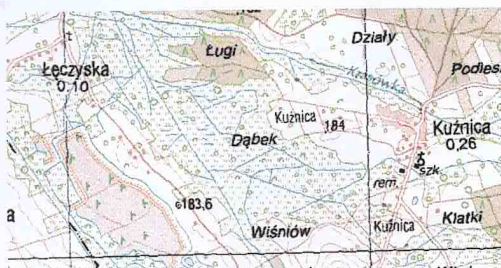


**Orientacja**  
**skala 1: 50 000**



## Stan dotychczasowy

Lp.	Nr. jed.rej.	Nr. działki ewidencyjnej	Pole powierzchni działki ewid. [ha]	Rodzaj
				OFU
1	210	1457/1	0,07	Ł Ł W
2	301	1451/1	0,06	Ł W
RAZEM STAN DOTYCHCZASOWY			0,13	

Powierzchnia słownia: Jeden tysiąc , trzysta pięć  
 UWAGA: 1. Różnica powierzchni stanu dotychczasowego  
 GN.6642.537.2017 oraz zastosowanie

Miejscowość: Kuźnica

Jednostka ewidencyjna: Sulmierzyce  
 Id jednostki ewidencyjnej: 100908\_2  
 Obręb ewidencyjny : Kuźnica  
 Id obrębu ewidencyjnego : 0009  
 Nr Księgi Wieczystej: -----

**MAPA Z PROJEKTEM POD  
 NIERUCHOMOŚCI**  
 wykonana na podstawie ustawy o gospodarce nieruchomościami

Skala 1:5000

**az zmian danych ewidencyjnych**

Rodzaj użytku i klasa			Pole powierzchni użytków i klas w działce [ha]	Nomenklatura prawna	Stan nowy					
FU	OZU	OZK			Nr działki ewidencyjnej	Pole powierzchni działki [ha]	Rodzaj użytku i klasa.			Pole powierzchni użytków i klas w działce [ha]
						OFU	OZU	OZK		
Ł	Ł	V	0,06	AWZ ON 451-71/72 z 24.05.1972r.	1467/4	0,0623	Ł	Ł	V	0,0589
Ł	Ł	VI	0,00				W	Ł	V	0,0034
W	W	-	0,01							0,0623
										0,0035
					1467/5	0,0086	Ł	Ł	V	0,0051
							Ł	Ł	VI	0,0086
					<b>RAZEM</b>					0,0709
Ł	Ł	V	0,06	-	1461/3	0,0226	Ł	Ł	V	0,0198
W	W	-	0,00				W	Ł	V	0,0028
										0,0226
						1461/4	0,0404	Ł	Ł	V
					1461/5	0,0019	Ł	Ł	V	0,0019
					<b>RAZEM</b>					0,0649
			0,13		<b>RAZEM STAN NOWY</b>	0,1358				0,1358

pięćdziesiąt osiem metrów kwadratowych.  
 starychczasowego i nowego jest wynikiem protokolarnego ustalenia granic w ramach zlecenia  
 stosowania dokładniejszych metod pomiarowych i obliczeniowych.

**URZĄD GMINY**  
 w Sulmierzycach  
 98-338 SULMIERZYCE  
 ul. Urzędowa 1, woj. łódzkie

linijski podział nieruchomości  
 został zatwierdzony decyzją  
 Wójta Gminy Sulmierzyce  
 dnia 12.10.2017 r. Nr 6831/15.2016.95  
 Sulmierzyce, dn. 12.10.2017

**Z up. WÓJTA**  
 mgr Justyna Urbańska  
**KIEROWNIK REFERATU**  
 Rolnictwa i Ochrony Środowiska

Poświadczam, że niniejszy dokument został opracowany w wyniku prac geodezyjnych i kartograficznych, których rezultaty zawiera operat techniczny wpisany do ewidencji materiałów państwowego zasobu geodezyjnego i kartograficznego

Organ prowadzący państwowy zasób geodezyjny i kartograficzny	<b>STAROSTA PAJĘCZAŃSKI</b>
Identyfikator ewidencyjny materiału zasobu - operatu technicznego	P.1009. 2017.598
Data wpisania operatu technicznego do ewidencji materiałów zasobu	2017-07-31
Imię, nazwisko i podpis osoby reprezentującej organ	<i>[Podpis]</i>

**Z up. STAROSTY**  
 mgr Justyna Urbańska  
 GEODETA PAŃSTWOWY  
 Naczelnik Wydziału Kartografii i Katastru  
 i Gospodarki Nieruchomościami

<b>ODZIAŁU</b> nieruchomościami	Wykazane na mapie granice nieruchomości podlegającej podziałowi są zgodne z danymi ewidencyjnymi.  GN.6642.537.2017	Mapę wykonał dnia 25.07.2017r.  USŁUGI GEODEZYJNE Izabela Organ 98-332 Rząśnia, ul. T. Kościuszki 3A tel. (044) 631 73 20 NIP: 799-125-22-67, Reg. 591872087	<b>GEODETA PRAWNIONY</b> mgr inż. Izabela Organ Świadcstwo GKK nr 17945
------------------------------------	---	--	---