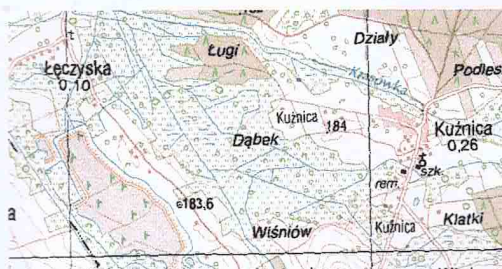
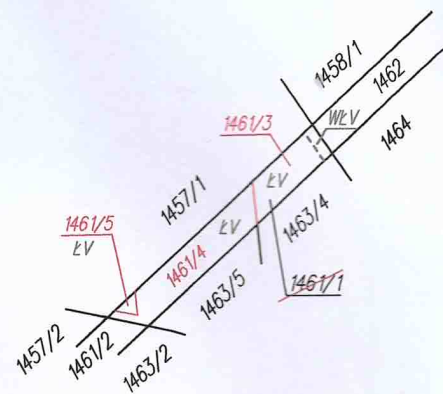
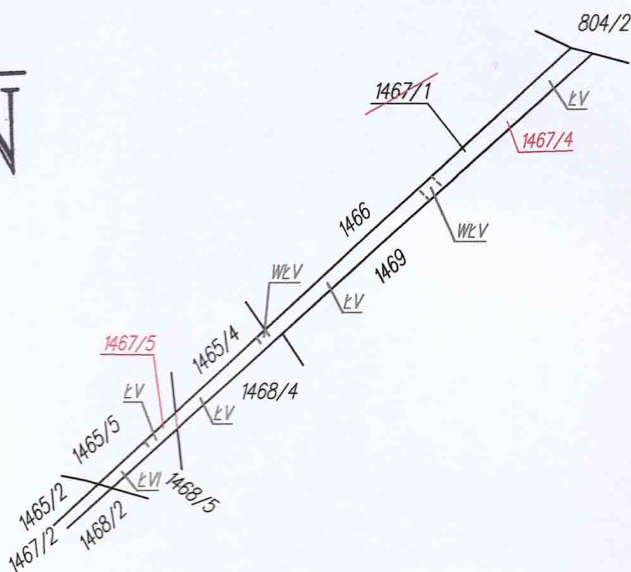


**Orientacja**  
**skala 1: 50 000**



Stan dotychczasowy				
Lp.	Nr. jed.rej.	Nr. działki ewidencyjnej	Pole powierzchni działki ewid. [ha]	Rodzaj
				OFU
1	210	1467/1	0,07	Ł Ł W
2	301	1461/1	0,06	Ł W
RAZEM STAN DOTYCHCZASOWY			0,13	

Powierzchnia słownie: Jeden tysiąc , trzysta pięć  
 UWAGA: 1. Różnica powierzchni stanu dotychczasowego  
 GN.6642.537.2017 oraz zastosowanie



Miejscowość: Kuźnica

Jednostka ewidencyjna: Sulmierzyce  
 Id jednostki ewidencyjnej: 100908\_2  
 Obręb ewidencyjny : Kuźnica  
 Id obrębu ewidencyjnego : 0009  
 Nr Księgi Wieczystej: -----

**MAPA Z PROJEKTEM PODZIAŁU**  
**NIERUCHOMOŚCI**  
 wykonana na podstawie ustawy o gospodarce nieruchomościami

Skala 1:5000

**Wykaz zmian danych ewidencyjnych**

Czasowy			Pole powierzchni użytków i klas w działce [ha]	Nomenklatura prawna	Stan nowy						
Rodzaj użytku i klasa					Nr działki ewidencyjnej	Pole powierzchni działki [ha]	Rodzaj użytku i klasa.			Pole powierzchni użytków i klas w działce [ha]	
OFU	OZU	OZK	OFU	OZU			OZK				
Ł	Ł	V	0,06	AWZ ON 451-71/72 z 24.05.1972r.	1467/4	0,0623	Ł	Ł	V	0,0589	
Ł	Ł	VI	0,00					W	Ł	V	0,0034
W	W	-	0,01								0,0623
											0,0035
					1467/5	0,0086	Ł	Ł	V	0,0035	
							Ł	Ł	VI	0,0051	
										0,0086	
					<b>RAZEM</b>					0,0709	
Ł	Ł	V	0,06	-	1461/3	0,0226	Ł	Ł	V	0,0198	
W	W	-	0,00					W	Ł	V	0,0028
											0,0226
						1461/4	0,0404	Ł	Ł	V	0,0404
					1461/5	0,0019	Ł	Ł	V	0,0019	
					<b>RAZEM</b>					0,0649	
			0,13		<b>RAZEM STAN NOWY</b>	0,1358				0,1358	

pięćdziesiąt osiem metrów kwadratowych. Dotychczasowego i nowego jest wynikiem protokolarnego ustalenia granic w ramach zlecenia stosowania dokładniejszych metod pomiarowych i obliczeniowych.

**URZĄD GMINY**  
w Sulmierzyskach  
98-338 SULMIERZYCE  
ul. Urzędowa 1, woj. łódzkie

Niniejszy podział nieruchomości został zatwierdzony decyzją Wójta Gminy Sulmierzyce dnia 12.10.2017r. Nr 6231.2.2016.45 Sulmierzyce, dn. 12.10.2017r.

**Z up. WÓJTA**  
mgr Justyna Urbańska  
**KIEROWNIK REFERATU**  
Rolnictwa i Ochrony Środowiska

Poświadczam, że niniejszy dokument został opracowany w wyniku prac geodezyjnych i kartograficznych, których rezultaty zawiera operat techniczny wpisany do ewidencji materiałów państwowego zasobu geodezyjnego i kartograficznego	
Organ prowadzący państwowy zasób geodezyjny i kartograficzny	<b>STAROSTA PAJĘCZAŃSKI</b>
Identyfikator ewidencyjny materiału zasobu - operatu technicznego	<b>P.1009. 2017. 598</b>
Data wpisania operatu technicznego do ewidencji materiałów zasobu	<b>2017-07-31</b>
Imię, nazwisko i podpis osoby reprezentującej organ	

**Z up. STAROSTY**  
Adam Młocznik  
GEODETA PAŃSTWOWY  
Naczelnik Wydziału Geodezji, Kartografii i Katastru  
i Gospodarki Nieruchomościami

**WYKAZ DZIAŁU**

nieruchomościami

Wykazane na mapie granice nieruchomości podlegającej podziałowi są zgodne z danymi ewidencyjnymi.

GN.6642.537.2017

Mapę wykonał dnia 25.07.2017r.

**USŁUGI GEODEZYJNE**  
**Imbela Organ**  
98-332 Rzaśnia, ul. T. Kościuszki 3A  
tel. (044) 631 73 20  
NIP: 700-125-22-67, Reg. 591072007

**GEODETA UPRAWNIONY**  
mgr inż. Imbela Organ  
Świadectwo GGG nr 17945