














PROJEKT ZAGOSPODAROWANIA DZIAŁKI

SKALA 1:500

ZESTAWIENIE OBIEKTÓW				
Lp.	Obiekt	Pokrycie/Główny element konstrukcyjny	Powierzchnia zabudowy	Stan na działce
1.	Budynek świetlicy wiejskiej	Blachodachówka/ Cegła pełna	283,21 m ²	Objęty opracowaniem
2.	Budynek gospodarczy	Płyty faliste/ Cegła pełna	16,47 m ²	Istniejący
3.	Płyta fundamentowa pod zbiornik	Żelbet	3,25 m ²	Projektowana
4.	Zbiornik podziemny na gaz 2700L	Stal	-	Projektowany
5.	Zewnętrzna instalacja gazowa	PE	18,00 mb	Projektowana
6.	Przyłącze wodociągowe	-	31,40 mb	Istniejące
7.	Zbiornik bezodpływowy na ścieki	Prefabrykowany	-	Projektowany
8.	Zewnętrzna instalacja kanalizacyjna	PCV 160	17,11 mb	Projektowana
9.	Elektr. wewn. linia zasilająca	YKY 4x10mm ²	16,00 mb	Projektowana
10.	Złącze ZKP	-	-	Projekt. wg odrębnego opracowania
11.	Utwardzenie na działce	Kostka betonowa	468,48 m ²	Projektowane
12.	Miejsca parkingowe	Kostka betonowa	130,50 m ²	Projektowane
13.	Miejsce gromadzenia odpadów	Kostka betonowa	2,00 m ²	Projektowane
14.	Zieleń niska	Trawa	1034,69 m ²	Projektowana
15.	Zjazd	Tłuczeń	19,15 m ²	Istniejący

LEGENDA	
	GRANICA DZIAŁKI
	GRANICA ZAKRESU OPRACOWANIA
A,B,C,D	ZAKRES OPRACOWANIA
	BUDYNEK OBJĘTY OPRAC. - PRZEBUDOWA I ZMIANA SPOSOBU UŻYTKOWANIA
	ISTNIEJĄCY BUDYNEK GOSPODARCZY
	PROJEKTOWANE UTWARDZENIE Z KOSTKI BETONOWEJ
	PROJEKTOWANE MIEJSCA POSTOJOWE Z KOSTKI BETONOWEJ
	ZIELEŃ NISKA
	ZEWN. INSTALACJA KANALIZACYJNA
	LINIA ENERGETYCZNA
	SIEĆ WODOCIĄGOWA
	ELEKTRYCZNA WEWN. LINIA ZASILAJĄCA
	ZEWNĘTRZNA INSTALACJA GAZOWA
	WEJŚCIE DO BUDYNKU

Objekt: Przebudowa i zmiana sposobu użytkowania budynku OSP Kuźnica na budynek świetlicy wiejskiej wraz z elektr. wewn. linią zasil., zewn. instal. gazową oraz płytą fundamentową pod zbiornik na gaz płynny wraz z montażem zbiornika podziemnego na gaz płynny, oraz zewn. instal. kanalizacyjna ze zbiornikiem na ścieki

Adres: Kuźnica, gm. Sulmierzyce,
dz. nr ewid. 1865/2, obręb 0009 Kuźnica

Rysunek:	Data:	Skala	Rys.
PROJEKT ZAGOSPODAROWANIA DZIAŁKI	02.2018	1:500	Z1

PROJEKTANT (w zakresie architektury):	SPRAWDZIŁ (w zakresie architektury):

PROJEKTANT (w zakresie konstrukcji):	SPRAWDZIŁ (w zakresie konstrukcji):

PROJEKTANT (w zakresie branży elektrycznej):	

PROJEKTANT (w zakresie branży sanitarnej):	

Bilans terenu obejmuje działkę o nr ewid. 1865/2 o powierzchni w zakresie opracowania 1954,50m²

Powierzchnia działki w zakresie opracowania 1954,50m² - 100,00%

Powierzchnia zabudowy budynku objętego opracowaniem 283,21m² - 14,49%

Powierzchnia zabudowy istniejącego budynku gospodarczego 16,47m² - 0,84%

Powierzchnia projektowanych utwardzeń 470,48m² - 24,07%

Powierzchnia projektowanych miejsc postojowych 130,50m² - 6,68%

Powierzchnia istniejącego zjazdu 19,15m² - 0,98%

Tereny zielone 1034,69m² - 52,94%

Wskaźnik intensywności zabudowy 0,15

Opracował: mgr inż. Paweł Lorencki