

MIĘSCOWY PLAN ZAGOSPODAROWANIA PRZESTRZENNEGO
DLA OBSZARU POŁOŻONEGO W OBRĘBIE STANISŁAWÓW

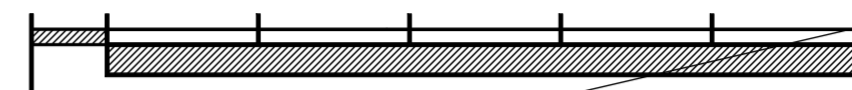
ZAŁĄCZNIK NR 1 DO UCHWAŁY NR
RADY GMINY SULMIERZYCE z dnia

SKALA

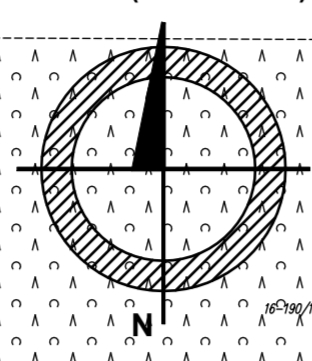
1:1000

1 cm = 10 m

10 0 20 40 60 80 100 m



PL-2000 (EPSG: 2177)




LEGENDA

USTALENIA PLANU



GRANICA OBSZARU OBJĘTEGO PLANEM



LINIA ROZGRANICZAJĄCA TERENY O RÓŻNYM
PRZEZNACZENIU LUB RÓŻNYCH
ZASADACH ZAGOSPODAROWANIA



TEREN LASU

OZNACZENIA INFORMACYJNE



GRUNTY Z OZNACZENIEM UŻYTKU Ls

OPRACOWANIE NA MAPIE ZASADNICZEJ W POSTACI WEKTOROWEJ
NA PODSTAWIE LICENCJI GN.6621.4654.2022_1009_9
z dnia 2 września 2022 r. WYDANEJ PRZEZ STAROSTWO POWIATOWE
W PAJĘCZNIU

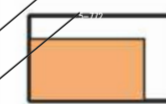
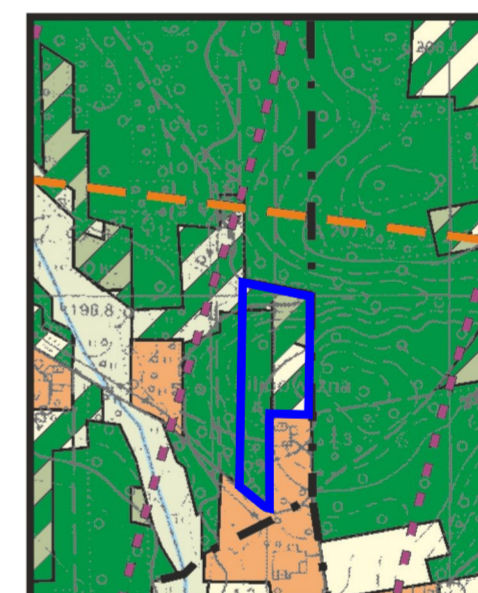
OBSZAR OBJĘTY PLANEM

POŁOŻONY JEST:

- W TERENIE GÓRNICZYM "POLE BĘŁCHATÓW"
- W TERENIE GÓRNICZYM "POLE SZCZERCÓW"
- W TERENIE GÓRNICZYM KATEGORII 0

WYRYS ZE STUDIUM UWARUNKOWAŃ I KIERUNKÓW
ZAGOSPODAROWANIA PRZESTRZENNEGO
GMINY SULMIERZYCE

GRANICA OBSZARU
OBJĘTEGO PLANEM



TERENY ZABUDOWY ZAGRODOWEJ
I MIESZKANIOWEJ JEDNORODZINNEJ




TERENY LEŚNE



TERENY PRZEZNACZONE DO ZALESIENIA



TERENY ROLNE - GRUNTY ORNE



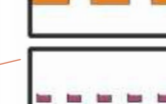
TERENY ROLNE - ŁĄKI, PASTWISKA



TERENY ROLNE - SADY, ZADRZEWIENIA
I ZAKRZEWIENIA




TERENY WÓD POWIERZCHNIOWYCH



GRANICA KATEGORII TERENU GÓRNICZEGO



IZOLINIA OSIADAŃ GRUNTU



GRANICA OBRĘBÓW GEODEZYJNYCH